

«СОГЛАСОВАНО»

Начальник управления образования
муниципального образования-
Сасовский муниципальный район
Рязанской области

_____ И.Н.Серёгина

«__» _____ 2015 г..

«УТВЕРЖДАЮ»

Директор Муниципального казённого
общеобразовательного учреждения «Глядковская
средняя школа»

_____ Н.Т.Карпова

«__» _____ 2015г.

«СОГЛАСОВАНО»

Начальник ОГИБДД
межмуниципального отдела
министерства внутренних дел
Российской Федерации «Сасовский»
майор полиции

_____ С.И.Филатов

«__» _____ 2015г.

ПАСПОРТ

дорожной безопасности образовательного учреждения

(типовой)

МКОУ «Глядковская СШ»

(наименование образовательного учреждения)

Составитель: Карпова Н.Т,
директор школы

2015г.

Пояснительная записка к Паспорту дорожной безопасности образовательного учреждения

1. Паспорт дорожной безопасности образовательного учреждения (далее – Паспорт) предназначен для отображения информации об образовательном учреждении (далее – ОУ) с точки зрения обеспечения безопасности детей на этапах их перемещения "дом – ОУ – дом", для использования преподавательским составом и сотрудниками Госавтоинспекции в работе по разъяснению безопасного передвижения и поведения детей на улично-дорожной сети вблизи ОУ и на маршруте "ОУ – дом", для подготовки мероприятий по предупреждению детского дорожно-транспортного травматизма.

Паспорт ведется ответственным сотрудником образовательного учреждения совместно с сотрудниками Госавтоинспекции, которые оказывают помощь в разработке Паспорта, а также при внесении необходимых изменений в отдельные разделы Паспорта (схемы, перечни мероприятий по предупреждению ДТП с участием обучающихся).

Оригинал Паспорта хранится в ОУ, а копия в контрольно-наблюдательном деле в подразделении Госавтоинспекции.

2. Типовой Паспорт должен иметь титульный лист и содержать следующие разделы:

- Общие сведения;

- План-схемы;

- Рекомендации по реализации мероприятий по проведению проверок территорий ОУ, подъездных путей и пешеходных переходов.

2.1. Титульный лист должен содержать надпись «Паспорт дорожной безопасности образовательного учреждения» и наименование образовательного учреждения;

В верхней части листа справа надпись «Утверждаю» и реквизиты (ФИО, дата утверждения) руководителя образовательного учреждения.

Слева надпись «Согласовано» и реквизиты (ФИО, дата утверждения) ответственного руководителя администрации органа местного самоуправления.

Слева, под первой согласующей подписью, надпись «Согласовано» и реквизиты (ФИО, дата утверждения) руководителя органа управления Госавтоинспекции муниципального образования.

Внизу листа указывается год подготовки Паспорта.

2.2. Раздел «Общие сведения» должен содержать следующую информацию:

- Наименование ОУ;

- Тип ОУ;

- Юридический адрес ОУ;

- Фактический адрес ОУ (если отличается от юридического);

- Руководители ОУ: Директор (заведующий);

Заместитель директора по учебной работе;

Заместитель директора по воспитательной работе;

- Ответственный от муниципального органа образования (телефон, адрес);

- Ответственный (ые) от Госавтоинспекции (телефон, адрес);

- Ответственные за мероприятия по профилактике детского травматизма (телефон, адрес);

- Руководитель или ответственный работник дорожно-эксплуатационной организации, осуществляющей содержание УДС□ (телефон, адрес);

- Руководитель или ответственный работник дорожно-эксплуатационной организации, осуществляющей содержание ТСОДД (телефон, адрес);

- Количество учащихся;

- Наличие уголка по БДД (если имеется, указать место расположения);

- Наличие класса по БДД (если имеется, указать место расположения);

- Наличие автогородка (площадки) по БДД (если имеется);

- Наличие автобуса в ОУ;

- Расписание занятий в ОУ: 1-ая смена: 8:30 – 13:10

2-ая смена: 13:20 – 18:00

внеклассные занятия: 17:00 – 19:00

- Телефоны: оперативных служб: МЧС, Полиция, Скорая помощь;

дорожно-эксплуатационных организаций, осуществляющих

содержание УДС;

2.3. План-схемы, рекомендуемые к размещению в Паспорте:

• района расположения ОУ, пути движения транспортных средств и детей (учеников):

1. Район расположения образовательного учреждения определяется группой жилых домов, зданий и улично-дорожной сетью с учетом остановок общественного транспорта (выходов из станций метро), центром которого является непосредственно образовательное учреждение;

2. Территория, указанная в схеме, включает в себя:

- образовательное учреждение;

- стадион вне территории ОУ, на котором могут проводиться занятия по физической культуре (при наличии);

- парк, в котором преподавателями проводятся занятия на открытом воздухе (при наличии);

- спортивно-оздоровительный комплекс (при наличии);

- жилые дома, в которых проживает большая часть детей (учеников) данного образовательного учреждения;

- автомобильные дороги и тротуары;

3. На схеме должно быть обозначено:

- расположение жилых домов, зданий и сооружений;

- сеть автомобильных дорог;

- пути движения транспортных средств;

- пути движения детей (учеников) в/из образовательного учреждения;

- уличные (наземные – регулируемые / нерегулируемые) и внеуличные (надземные и подземные) пешеходные переходы;

- названия улиц и нумерация домов.

Схема необходима для общего представления о районе расположения ОУ. Для изучения безопасности движения детей на схеме обозначены наиболее частые пути движения учеников от дома (от отдаленных остановок маршрутных транспортных средств) к ОУ и обратно.

При исследовании маршрутов движения детей необходимо уделить особое внимание опасным зонам, где часто дети (ученики) пересекают проезжую часть не по пешеходному переходу;

• организации дорожного движения в непосредственной близости от образовательного учреждения с размещением соответствующих технических средств, маршруты движения детей и расположение парковочных мест:

1. Схема организации дорожного движения ограничена автомобильными дорогами, находящимися в непосредственной близости от образовательного учреждения;

2. На схеме обозначено:

- здание ОУ с указанием территории, принадлежащей непосредственно ОУ (при наличии указать ограждение территории);

- автомобильные дороги и тротуары;

- уличные (наземные – регулируемые / нерегулируемые) и внеуличные (надземные и подземные) пешеходные переходы на подходах к ОУ;

- дислокация существующих дорожных знаков и дорожной разметки;

- другие технические средства организации дорожного движения;

- направление движения транспортных средств по проезжей части;

- направление движения детей (учеников);

3. На схеме указано расположение остановок маршрутных транспортных средств и безопасные маршруты движения детей (учеников) от остановочного пункта к ОУ и обратно;

4. При наличии стоянки (парковочных мест) около ОУ, указывается место расположение и безопасные маршруты движения детей (учеников) от парковочных мест к ОУ и обратно.

К схеме (в случае необходимости) должен быть приложен план мероприятий по приведению существующей организации дорожного движения к организации движения, соответствующей нормативным техническим документам, действующим в области дорожного движения, по окончании реализации которого готовится новая схема;

• маршрутов движения групп детей от ОУ к стадиону, парку или к спортивно-оздоровительному комплексу (в случае их нахождения вне территории ОУ и необходимости проведения обязательных мероприятий, связанных с образовательным процессом);

На схеме района расположения ОУ указываются безопасные маршруты движения детей от ОУ к стадиону, парку или спортивно-оздоровительному комплексу и обратно.

Данные схемы должны использоваться преподавательским составом при организации движения групп детей к местам проведения занятий вне территории ОУ.

- путей движения транспортных средств к местам разгрузки/погрузки и рекомендуемых безопасных путей передвижения детей по территории образовательного учреждения (в случае осуществления доставки грузов в ОУ автомобильным транспортом);

На схеме указывается примерная траектория движения транспортного средства на территории ОУ, в том числе место погрузки/разгрузки, а также безопасный маршрут движения детей во время погрузочно-разгрузочных работ.

В целях обеспечения безопасного движения детей по территории ОУ необходимо исключить пересечение пути движения детей и пути движения транспортных средств.

- Паспорт может содержать и ряд других схем. Например, план-схему автогородка (при его наличии) и др.

2.4 В случае необходимости доставки детей в ОУ специальным транспортным средством (автобусом) для перевозки детей Паспорт должен содержать специальный раздел, касающийся такой перевозочной деятельности.

В данном разделе должны быть представлены сведения о владельце автобуса (ОУ, муниципальное образование, АТП и т.д.), соответствующие данные о месте хранения и технического обслуживания автобуса, подробные сведения о водителе (водителях) (ФИО, открытые категории, стаж вождения, сведения о переподготовке и др.) с обязательным указанием места медицинского освидетельствования водителя, а также должны быть размещены план-схемы:

- подробного маршрута движения автобуса до ОУ

На схеме указываются населенные пункты, через которые происходит следование автобуса ОУ, оборудованные места остановок для посадки и высадки детей в каждом населенном пункте; непосредственно населенный пункт, где расположено ОУ.

На схеме указан безопасный маршрут следования автобуса ОУ из пункта А в пункт В, а также обозначены:

- жилые дома населенных пунктов;
- здание ОУ;
- автомобильные дороги;
- дислокация существующих дорожных знаков на пути следования автобуса ОУ;
- пешеходные переходы, пересекающие проезжую часть маршрута движения автобуса ОУ;
- другие технические средства организации дорожного движения;
- безопасного расположения остановки автобуса ОУ

На схеме указывается подъезд в оборудованный «карман» или другое оборудованное место для посадки и высадки детей из автобуса ОУ, и дальнейший путь движения автобуса по проезжей части, а также безопасный маршрут движения детей (учеников) от остановки автобуса ОУ.

На схеме обозначено:

- жилые дома района расположения ОУ;
- здание ОУ;
- ограждение территории ОУ (при наличии);
- автомобильные дороги.

Кроме того,

2.5. Паспорт может содержать любую другую информацию, позволяющую объективно оценить положение дел в ОУ в части, касающейся обеспечения безопасности обучающихся.

Содержание

I. План - схемы ОУ.

- 1) район расположения ОУ, пути движения транспортных средств и детей;
- 2) организация дорожного движения в непосредственной близости от образовательного учреждения с размещением соответствующих технических средств, маршруты движения детей и расположение парковочных мест;
- 3) пути движения транспортных средств к местам разгрузки/погрузки и рекомендуемых безопасных путей передвижения детей по территории образовательного учреждения.

II. Информация об обеспечении безопасности перевозок детей специальным транспортным средством (автобусом).

- 1) общие сведения;
- 2) безопасное расположение остановки автобуса ОУ.

III. Приложения:

Общие сведения

(Наименование ОУ)

Муниципальное казённое общеобразовательное учреждение «Глядковская средняя школа» (МКОУ «Глядковская СШ»)

Тип ОУ муниципальное казенное общеобразовательное учреждение

Юридический адрес ОУ: 391442, Рязанская область, Сасовский район, с. Глядково, ул. Центральная, д. 66

Тел. (849133)9-26-36

Фактический адрес ОУ: : 391442, Рязанская область, Сасовский район, с. Глядково, ул. Центральная, д. 66

Тел. (849133)9-26-36

Руководители ОУ:

Директор Карпова Нигина Туфайлуддиновна,

(фамилия, имя, отчество)

раб. тел(849133)9-26-36, сот. тел. 8(920)956-19-51

(телефон)

Заместитель директора

по учебной работе Квашнина Ольга Алексеевна раб. тел(849133)9-26-36, сот. тел. 8(930)873-65-46

(фамилия, имя, отчество)

(телефон)

Заместитель директора

по воспитательной работе Касицкова Ольга Александровна раб. тел(849133)9-26-36, сот. тел. 8(910)614-41-74

(фамилия, имя, отчество)

(телефон)

Ответственные работники

муниципального органа

образования Начальник отдела общего образования Управления образования муниципального образования – Сасовский муниципальный район Рязанской области Хрунина Людмила Владимировна

(должность)

(фамилия, имя, отчество)

Тел: 5-18-55

Ответственные от

Госавтоинспекции государственный инспектор дорожного надзора ОГИБДД межмуниципального отдела министерства внутренних дел Российской Федерации «Сасовский» старший лейтенант полиции Алексей Николаевич Киреев

(должность)

(фамилия, имя, отчество)

Тел: 5-03-66

Ответственные работники

за мероприятия по профилактике

детского травматизма Инспектор ОГИБДД межмуниципального отдела министерства внутренних дел Российской Федерации «Сасовский» старший лейтенант полиции Сычев Александр Александров

(должность)

(фамилия, имя, отчество)

раб. тел. 5-03-66

(телефон)

Руководитель или ответственный

работник дорожно-эксплуатационной

организации, осуществляющей

содержание УДС*
Владимир Владимирович

директор филиала ОАО «Рязаньавтодор»Сасовское ДРСУ Смешнов

(фамилия, имя, отчество)

(телефон) 2-46-65

Руководитель или ответственный

работник дорожно-эксплуатационной

организации, осуществляющей

содержание ТСОДД*
Смешнов Владимир Владимирович

директор филиала ОАО «Рязаньавтодор»Сасовское ДРСУ

(фамилия, имя, отчество)

(телефон) 2-46-65

Количество учащихся 97

Наличие уголка по БДД 1 и 2 этажи, Уголок безопасности дорожного движения

(если имеется, указать место расположения)

Наличие класса по БДД нет

(если имеется, указать место расположения)

Наличие автогородка (площадки) по БДД нет

Наличие автобуса в ОУ 2 автобуса для перевозки детей ПАЗ 320538 -70

(при наличии автобуса)

* Дорожно-эксплуатационные организации, осуществляющие содержание УДС, несут ответственность в соответствии с законодательством Российской Федерации (Федеральный закон «О безопасности дорожного движения» №196-ФЗ, КоАП, Гражданский кодекс).

Владелец автобуса *Управление образования муниципального образования –Сасовский муниципальный район Рязанской области*

(ОУ, муниципальное образование и др.)

Время занятий в ОУ: с 8.30-14.30_____

Телефоны оперативных служб

(Единая диспетчерская служба): 112, 5-18-72, 8-910-634-49-28

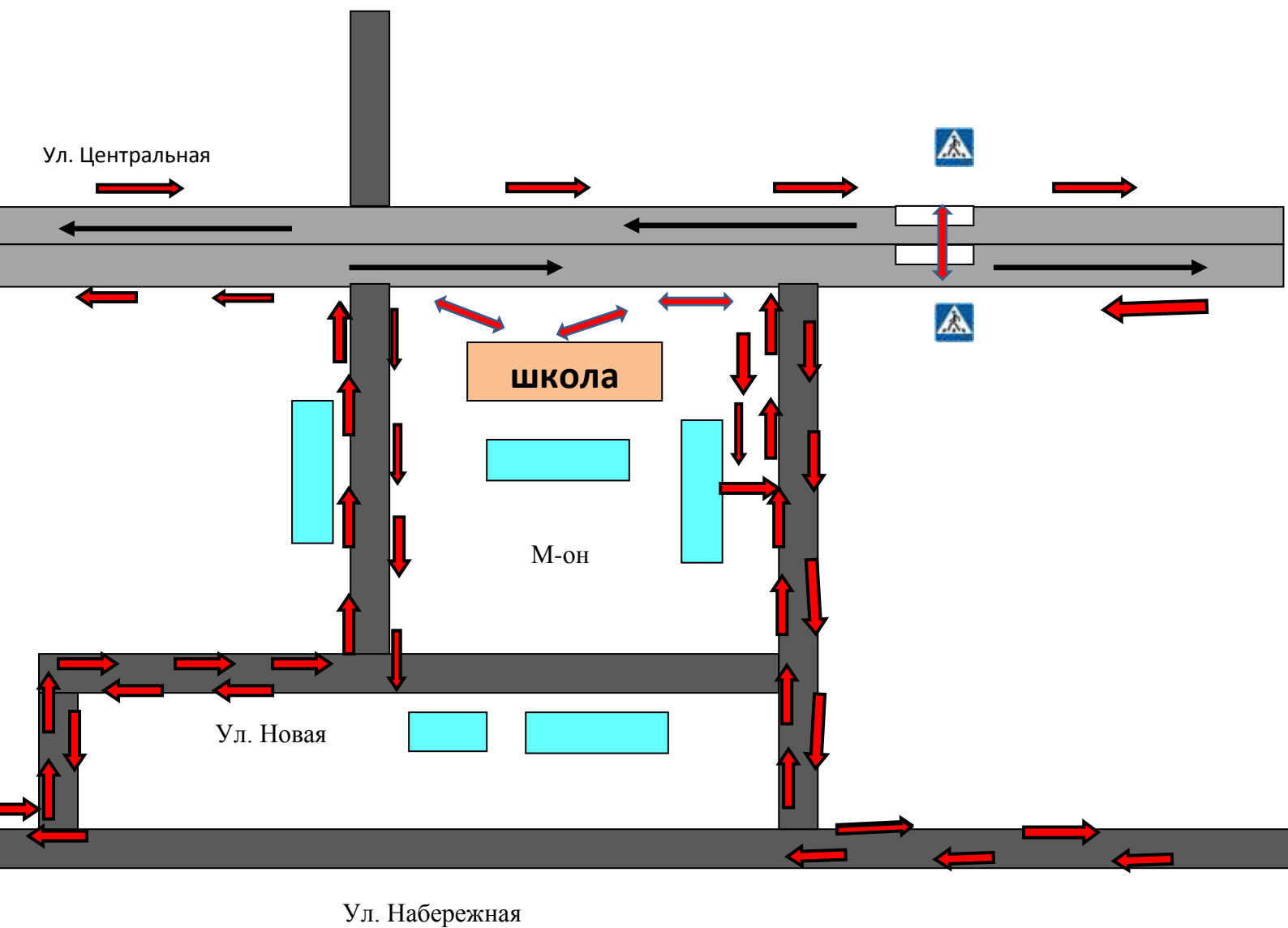
МЧС :01, 5-05-88

Полиция : 02, 5-15-02

СКОРАЯ медицинская помощь: 03; 5-07-20

I. План-схемы ОУ.

План-схема района расположения ОУ, пути движения транспортных средств и детей (учеников)







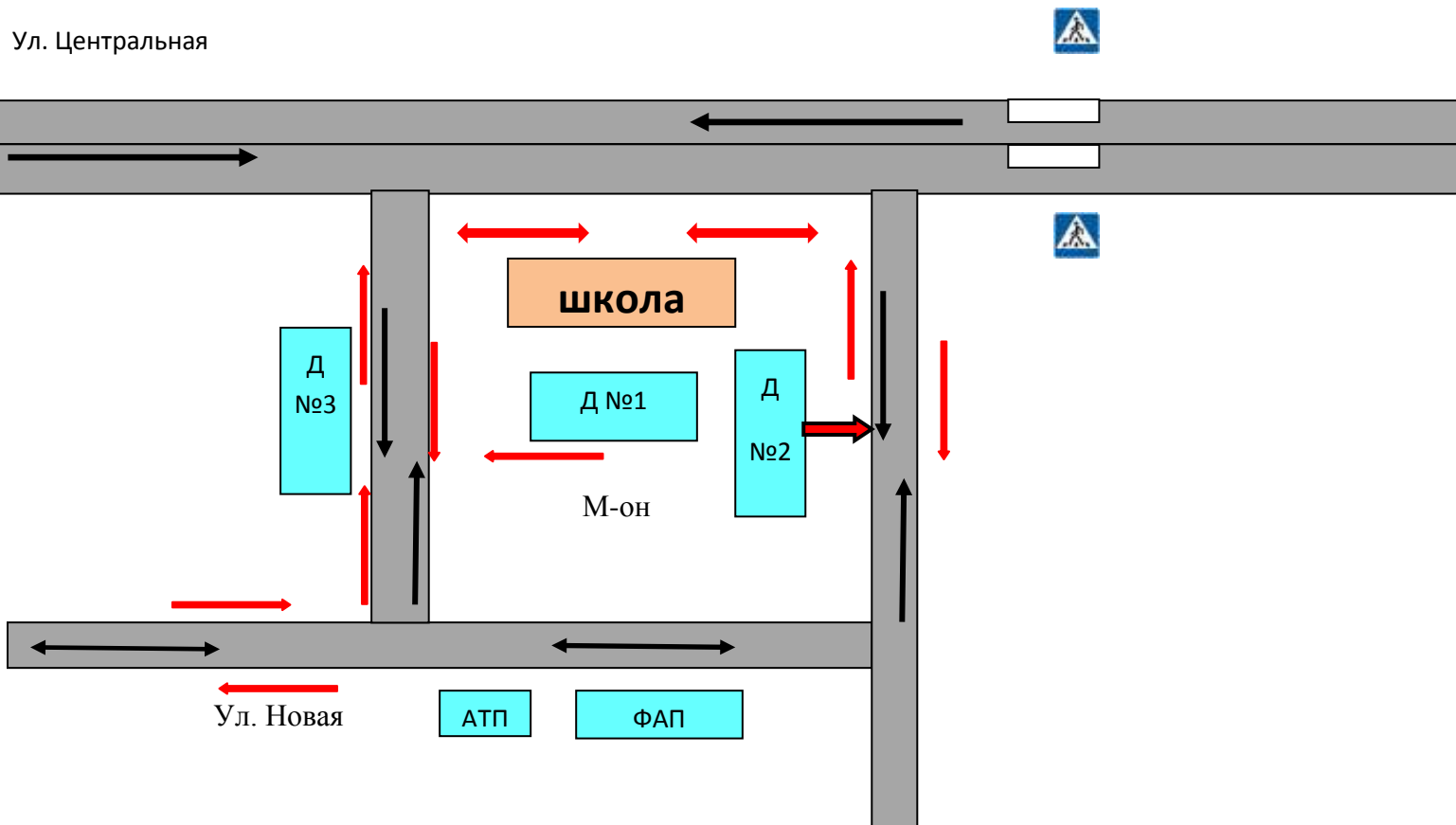




-  - жилой сектор;
-  - проезжая часть;
-  - направление движения автотранспорта;
-  - направление движения детей

Схема организации дорожного движения в непосредственной близости от ОУ с размещением соответствующих технических средств, маршруты движения детей и расположение парковочных мест.

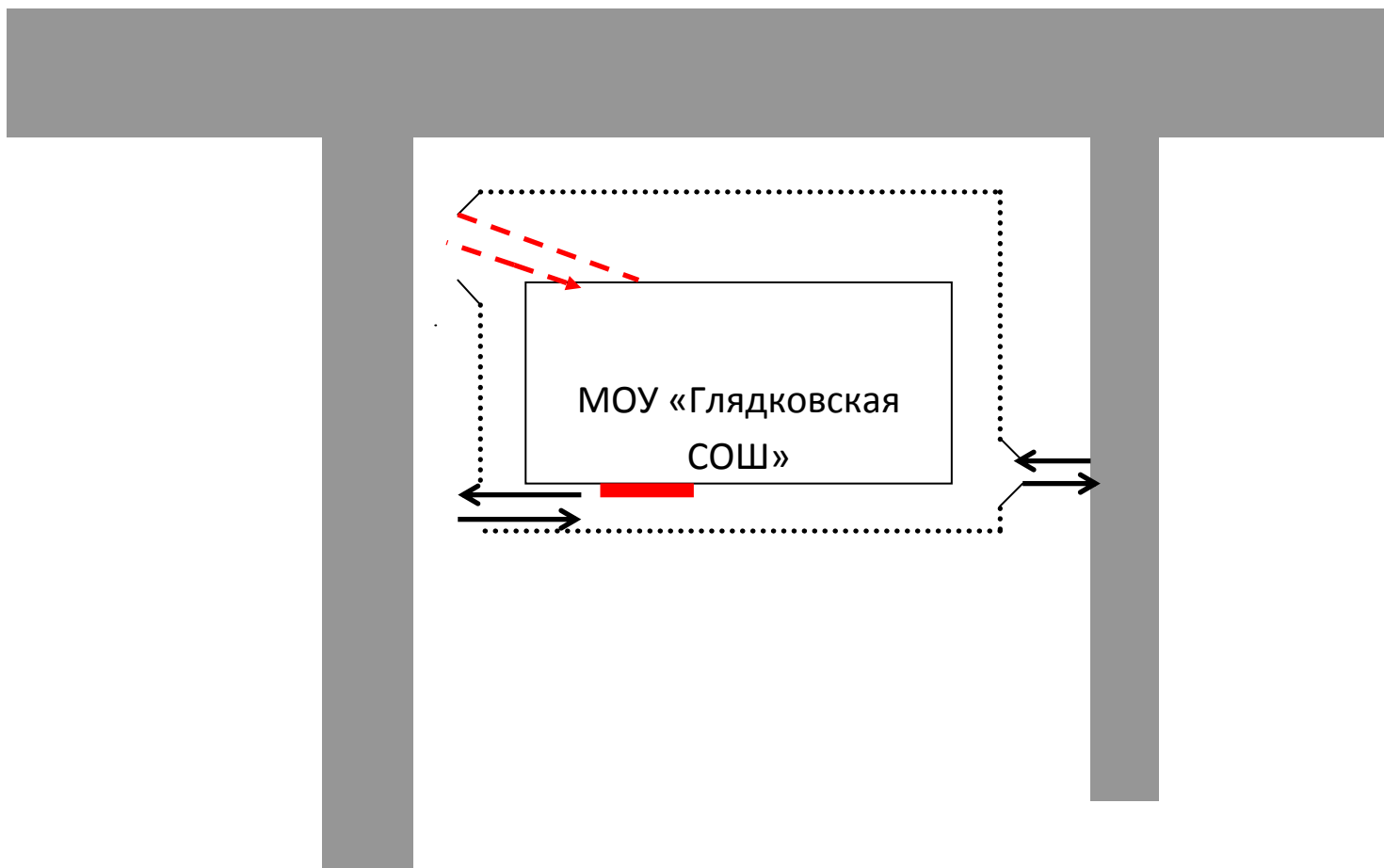


-  - жилой сектор;
-  - проезжая часть;
-  - направление движения автотранспорта;
-  - направление движения детей

Маршруты движения организованных групп детей от ОУ к стадиону, парку или к спортивно-оздоровительному комплексу.

Примечание. Движение организованных групп детей вне территории ОУ не осуществляется, так как указанных объектов социально-культурного и спортивного назначения в населенном пункте не имеется.

Пути движения транспортных средств к местам разгрузки/погрузки и рекомендуемые пути передвижения детей по территории образовательного учреждения



—————> - Въезд/выезд грузовых транспортных средств

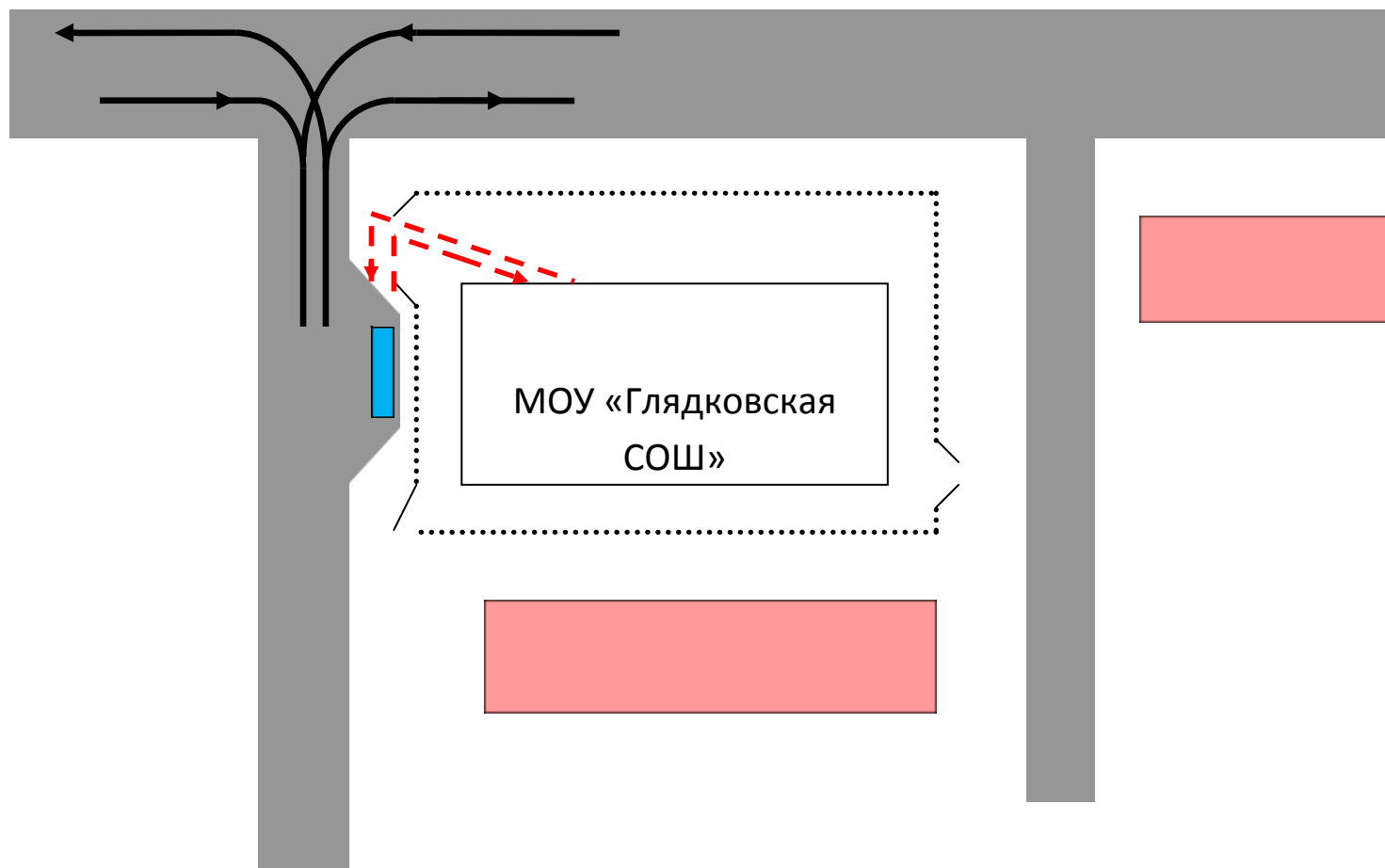
← - - - - -> - движение детей и подростков на территории образовательного учреждения

————— - место погрузки/выгрузки

..... - ограждение ОУ

Примечание. Въезд и выезд грузовых транспортных средств осуществляется в тот период, когда учебные занятия окончены и детей нет на территории школы

Безопасное расположение остановки автобуса у МОУ «Глядковская СОШ»



→ - движение школьного автобуса

← - - - → - движение детей и подростков к месту посадки/высадки

■ - место безопасной посадки/высадки детей и подростков

■ - жилой сектор

II. Информация об обеспечении безопасности перевозок детей специальным транспортным средством (автобусом).

Общие сведения

Марка **ПАЗ 32053 - 70 – 2 ед.**

Модель **Автобус для перевозки детей**

Государственный регистрационный знак **Н 312ОТ 62 , У 445РТ 62**

Соответствие конструкции требованиям, предъявляемым к школьным автобусам соответствует требованиям «Автобус для перевозки детей»

1. Сведения о водителях автобусов

Фамилия, имя, отчество	Принят на работу	Стаж в категории Д	Дата предстоящего мед. осмотра	Период проведения стажировки	Повышение квалификации	Допущены нарушения ПДД
<i>Беглов В.В.</i>	21.01.2006	10.06.1997	<i>август 2016</i>		16.03-20.03.2015	<i>нет</i>
<i>Федоровский Д.Б.</i>	01.04.2012	15.02.1992	<i>август 2017</i>		16.03-20.03.2015	<i>нет</i>

2. Организационно-техническое обеспечение

1) Лицо, ответственное, за обеспечение безопасности дорожного движения: механик Ларин Анатолий Викентьевич

Назначено Приказ №153 от 14.08.2015,

прошло аттестацию 24. 01. 2012 г.

2) Организация проведения предрейсового медицинского осмотра водителя:

осуществляет «Сасовская ЦРБ» ССМП (Скорая помощь)

(Ф.И.О. специалиста

на основании муниципального контракта №56

действительного до 31. 12. 2015г.

3) Организация проведения предрейсового технического осмотра транспортного средства:

осуществляет механик Ларин Анатолий Викентьевич
(Ф.И.О. специалиста)

на основании удостоверение № 001969

действительного до 19.12.2016г.

4) Дата очередного технического осмотра 07.02.2016 г. - У445РТ62; 27.09.2015г. - Н312ОТ62

5) Место стоянки автобуса в нерабочее время гараж ул.Садовая,14; Авиагородок, территория автобазы летного училища
меры, исключающие несанкционированное использование

3. Сведения о владельце

Юридический адрес владельца Рязанская область, Сасовский район,г.Сасово, ул.Садовая,14

Фактический адрес владельца Рязанская область, Сасовский район,г.Сасово, ул.Садовая,14

Телефон ответственного лица _____

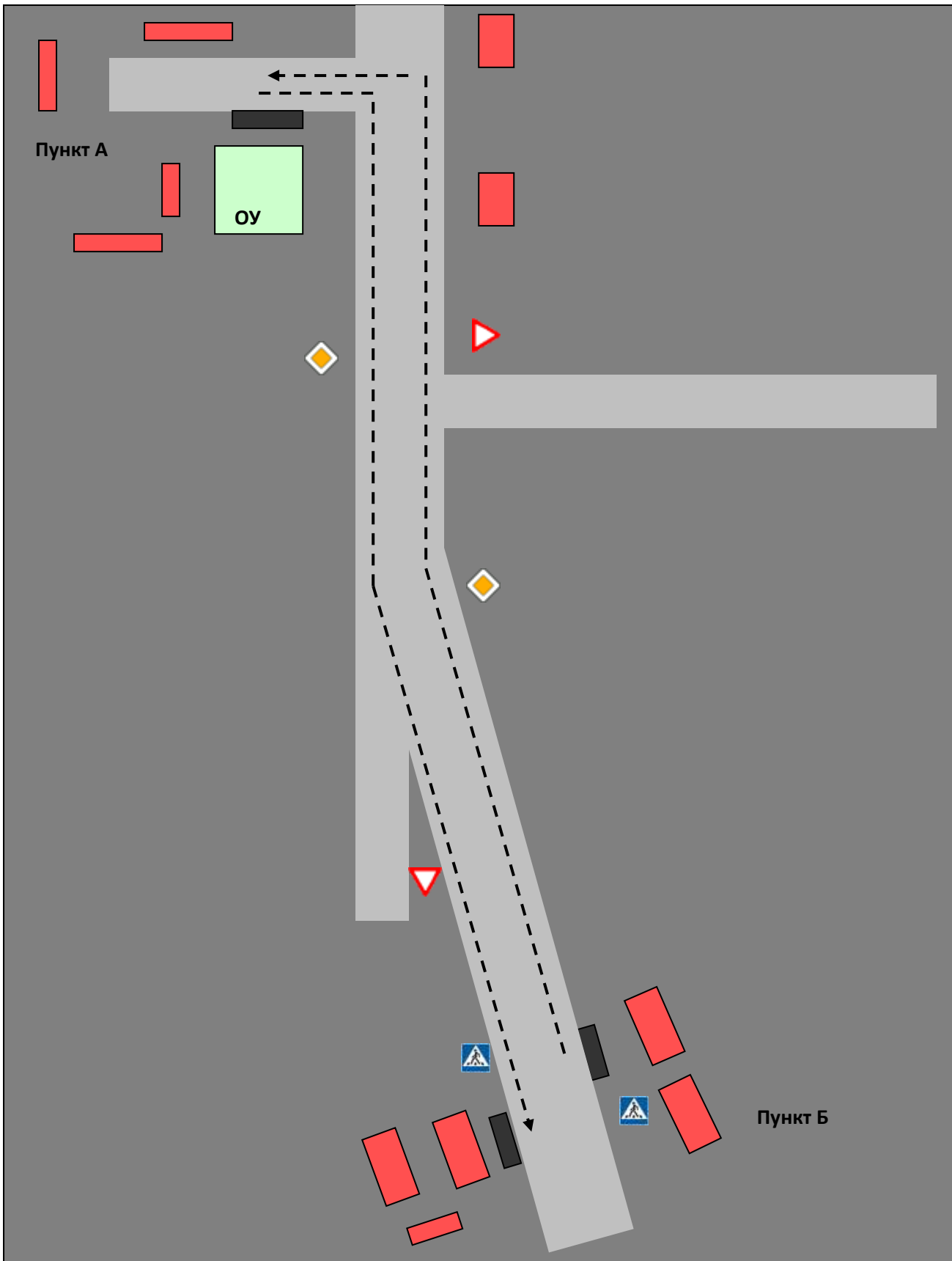
4. Сведения об организациях, осуществляющих перевозку детей специальным транспортным средством (автобусом)

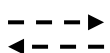

Перевозка детей осуществляется транспортными средствами (автобусами), принадлежащими Управлению образования муниципального образования –Сасовский муниципальный район Рязанской области

5. Сведения о ведении журнала инструктажа

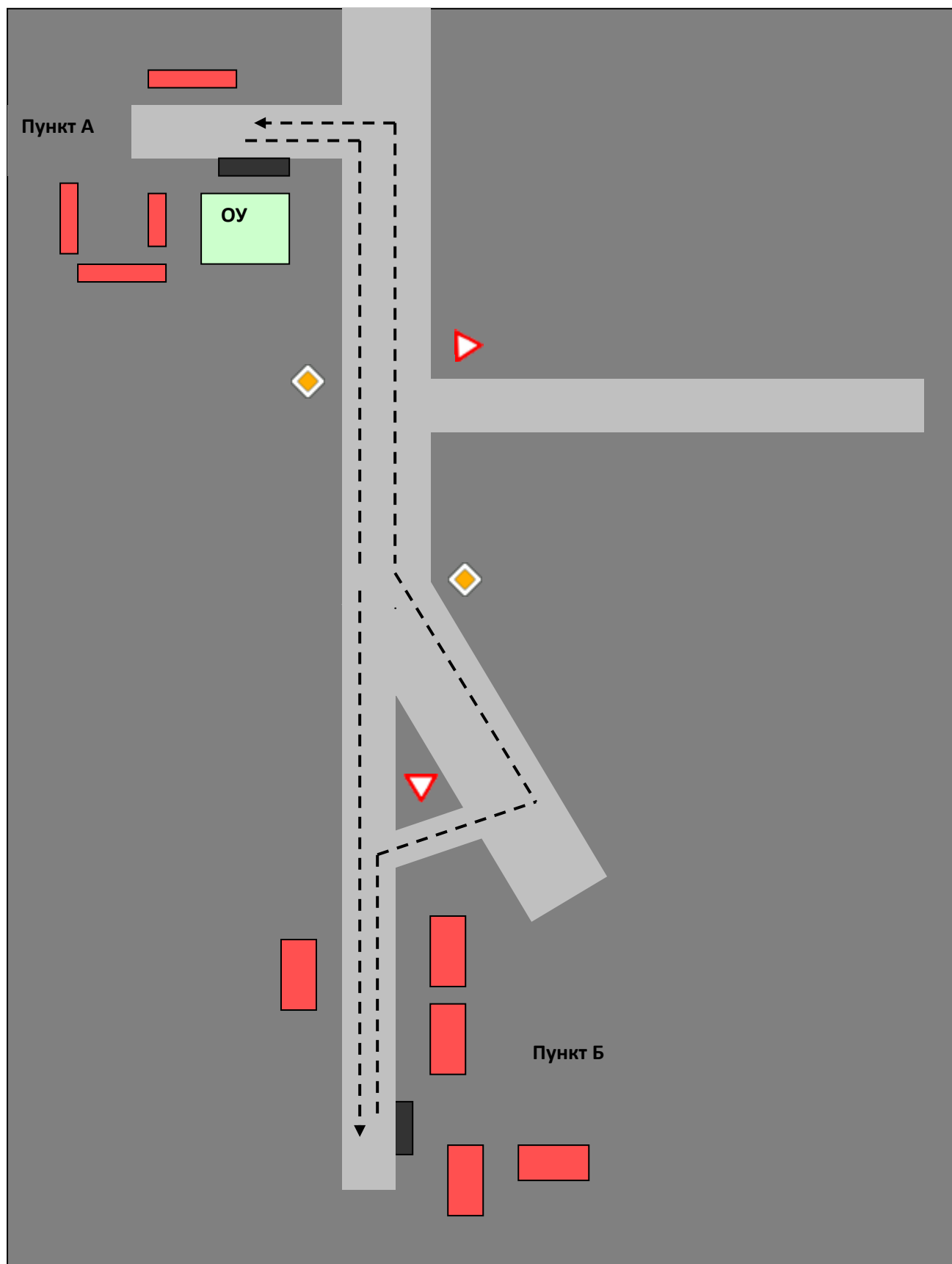
Перед каждым выездом осуществляется проведение инструктажа водителя, механиком с записью в журнал «Инструкция 8.9.»


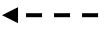

**Маршрут №3 движения автобуса МОУ «Глядковская СОШ»
(Глядково – Мыс Доброй Надежды– Глядково)**



-  - маршрут движения автобуса УО
-  - место посадки/высадки детей

**Маршрут №4 движения автобуса МОУ «Глядковская СОШ»
(Глядково – Устье– Глядково)**



-  - маршрут движения автобуса УО
-  - маршрут движения автобуса УО
-  - место посадки/высадки детей